



Andrzej Woźniak  
47-475 Wojnowice, ul. Rostka 28  
tel. 601 317 156 / 691 779 787  
NIP 6390007070; REGON 273021714  
[biuro@biuroarchiprojekt.pl](mailto:biuro@biuroarchiprojekt.pl)

STAROSTWO POWIATOWE  
w Raciborzu  
Plac Stefana Okrzei 4  
47-400 Racibórz  
Niniejszy projekt został zatwierdzony  
decyzją nr 29.2.2023  
z dnia 20.12.2023  
wydana przez Starostę Raciborskiego

egzemplarz nr 1 2 3 4

## STRONA TYTUŁOWA PROJEKTU BUDOWLANEGO

Nazwa zamierzenia  
budowlanego: **PRACE BUDOWLANE W KOŚCIELE  
Pw PODWYŻSZENIA KRZYŻA ŚW w WOJNOWICACH**

Adres inwestycji: **47-475 Wojnowice ul. Kościelna nr 6**

Inwestor : **PARAFIA Rzymsko-Katolicka pw.PODWYŻSZENIA KRZYŻA ŚW  
w Wojnowicach**

Adres inwestora: **47-475 WOJNOWICE ul. Kościelna nr 6**

jednostka ewidencyjna: **241103\_5 KRZANOWICE**

obręb ewidencyjny: **0005 WOJNOWICE**

numer działki: **190**

Kategoria obiektu  
budowlanego: **X**

### OŚWIADCZENIE PROJEKTANTÓW

Na podstawie art. 20 ust. 4 ustawy z dnia 7 lipca 1994 r. – Prawo Budowlane (tekst jednolity: Dz.U. z 2013 r. poz. 1409 z późniejszymi zmianami) oświadczamy, że niniejszy projekt budowlany wykonany został zgodnie z obowiązującymi przepisami i zasadami wiedzy technicznej.

### BRANŻA BUDOWLANA

SPECJALNOŚĆ	AUTOR OPRACOWANIA	NUMER UPRAWNIEŃ	Podpis:
projektant w specjalności architektonicznej	mgr inż. arch <b>Henrieta Woźniak</b>	107/02 SL-0815	mgr inż. arch. HENRIETA WOŹNIAK uprawnienia budowlane do projektowania i kierowania robotami budowlanymi bez ograniczeń w specjalności architektonicznej Nr ewid. 107 

Data opracowania: Listopad 2023

Zawartość projektu budowlanego:  
-Projekt zagospodarowania terenu  
-Projekt architektoniczno-budowlany  
-Opinie uzgodnienia, pozwolenia i inne dokumenty

**SPIS ZAWARTOŚCI PROJEKTU BUDOWLANEGO**

I.	PROJEKT ZAGOSPODAROWANIA TERENU	strona
	strona tytułowa	1
	spis zawartości.	2
	Mapa zasadnicza	3
	Projekt zagospodarowania 1:500	rys.1
II.	PROJEKT ARCHITEKTONICZNO – BUDOWLANY	
	strona tytułowa	1
	spis zawartości.	2
	część opisowa	3
	część rysunkowa	rys.1-2
III.	OPINIE; UZGODNIENIA; POZWOLENIA	
	strona tytułowa ; spis zawartości	1
	opinie ,uzgodnienia i pozwolenia	

  
DWstudio architektury  
Dominika Woźniak  
tel. +48/ 783 707 156  
47-470 Wojnowice, ul. Rostka 28  
NIP 6392014890; REGON 369785535

STRONA TYTUŁOWA  
**PROJEKTU ZAGOSPODAROWANIA TERENU**

Nazwa zamierzenia  
budowlanego: **PRACE BUDOWLANE W KOŚCIELE PW.PODWYŻSZENIA  
KRZYŻA ŚW W WOJNOWICACH WRAZ  
ZE ZMIANĄ SPOSOBU UŻYTKOWANIA**

Adres inwestycji: **47-475 Wojnowice ul. Kościelna nr 6**

Inwestor : **PARAFIA Rzymsko-Katolicka pw.PODWYŻSZENIA KRZYŻA ŚW w  
Wojnowicach**

Adres inwestora **47-475 WOJNOWICE ul. Kościelna nr 6**

jednostka ewidencyjna **241103\_5 KRZANOWICE**

obręb ewidencyjny **0005 WOJNOWICE**

numer działki **190**

Kategoria obiektu  
budowlanego: **X**

**OŚWIADCZENIE PROJEKTANTÓW**

Na podstawie art. 20 ust. 4 ustawy z dnia 7 lipca 1994 r. – Prawo Budowlane (tekst jednolity: Dz.U. z 2013 r. poz. 1409 z późniejszymi zmianami) oświadczamy, że niniejszy projekt ZAGOSPODAROWANIA TERENU wykonany został zgodnie z obowiązującymi przepisami i zasadami wiedzy technicznej.

**BRANŻA BUDOWLANA**

SPECJALNOŚĆ	AUTOR OPRACOWANIA	NUMER UPRAWNIEŃ	Podpis:
projektant w specjalności architektonicznej	mgr inż.arch Henrieta Woźniak	107/02 SL-0815	mgr inż. arch. HENRIETA WOŹNIAK uprawnienia budowlane do projektowania i kierowania robotami budowlanymi bez ograniczeń w specjalności architektonicznej Nr ewid. 107/02 

Data opracowania: Listopad 2023

## SPIS ZAWARTOŚCI

STAROSTWO POWIATOWE  
w Raciborzu  
Plac Stefana Okrzei 4  
47-400 R A C I B Ó R Z

CZĘŚĆ OPISOWA - PROJEKT ZAGOSPODAROWANIA TERENU		strona
1.	określenie przedmiotu zamierzenia budowlanego– zakres całego zamierzenia	3
2.	określenie istniejącego stanu zagospodarowania działki lub terenu	3
3.	projektowane zagospodarowanie działki lub terenu	3
4.	zestawienie powierzchni i powierzchni wynikających z zapisów MPZP	5
5.	dane dotyczące warunków ochrony przeciwpożarowej, dróg pożarowych oraz przeciwpożarowym zaopatrzeniu w wodę, wraz z ich parametrami technicznymi	6
6.	inne informacje i dane	6
7.	informacja o obszarze oddziaływania obiektu	6
8.	Zakres oddziaływania inwestycji na środowisko	6

CZĘŚĆ RYSUNKOWA		skala
Rys. 1	Plan sytuacyjny	1:500



**1.OKREŚLENIE PRZEDMIOTU ZAMIERZENIA BUDOWLANEGO, A W PRZYPADKU ZAMIERZENIA BUDOWLANEGO OBEJMUJĄCEGO WIĘCEJ NIŻ JEDEN OBIEKT BUDOWLANY – ZAKRES CAŁEGO ZAMIERZENIA****1.1 OKREŚLENIE PRZEDMIOTU ZAMIERZENIA BUDOWLANEGO**

Przedmiotem zamierzenia budowlanego jest malowanie wnętrza kościoła wraz z wymianą stolarki okiennej w budynku zlokalizowanym w Wojnowicach przy ul. Kościelna nr 6 na działce oznaczonej geodezyjnie nr 190. Celem projektu są roboty wykończeniowe związane z wnętrzem kościoła

**ZAKRES CAŁEGO ZAMIERZENIA BUDOWLANEGO:**

Na całe zamierzenie budowlane składają się roboty wykończeniowe wewnętrzne związane z malowaniem kościoła ;roboty izolacyjne iniekcja pozioma fragmentu ścian oraz wymiana części stolarki okiennej Opracowanie nie dotyczy przyłączy mediów

**2. OKREŚLENIE ISTNIEJĄCEGO STANU ZAGOSPODAROWANIA DZIAŁKI LUB TERENU, W TYM INFORMACJĘ O OBIEKTACH BUDOWLANÝCH PRZEZNACZONYCH DO ROZBIÓRKI****2.1 ISTNIEJĄCY STAN ZAGOSPODAROWANIA TERENU**

Kościół zlokalizowany jest w Wojnowicach na działce oznaczonej geodezyjnie nr 190 . Działka stanowi grunty nie rolne . Działka uzbrojona - na działce znajduje się kanalizacja wodociągowa i elektryczna.

**2.2 WARUNKI GRUNTOWO – WODNE**

Kategorię techniczną ustalono biorąc pod uwagę warunki gruntowe i konstrukcję obiektu budowlanego, zalicza się I kategorii geotechnicznej. Na terenie badań nie występują niekorzystne zjawiska geologiczne. Istniejące warunki gruntowe rozpatrywanego terenu można zaliczyć do prostych warunków gruntowych.

**2.3 CHARAKTERYSTYKA TERENÓW SASIADUJĄCYCH**

Kościół zlokalizowany jest w Wojnowicach na działce oznaczonej geodezyjnie nr 190 , którą otacza od północy , wschodu i zachodu ulice Rostka i Kościelna a od południa działka graniczy z działką niezabudowaną.

**3. PROJEKTOWANE ZAGOSPODAROWANIE DZIAŁKI LUB TERENU, W TYM:****3.1 URZĄDZENIA BUDOWLANE ZWIĄZANE Z OBIEKTAMI BUDOWLANÝMI**

Do urządzeń technicznych związanych z obiektem należą istniejące przyłącza sieci ; wjazd na działkę; ogrodzenie

**Sieć energetyczna**

Budynek przyłączony do sieci energetycznej - bez zmian projektowych

**Sieć kanalizacji wodociągowej**

Budynek posiada podłączenie do wodociągu -bez zmian projektowych

**Sieć kanalizacji sanitarnej**

Budynek nie posiada podłączenie do kanalizacji sanitarnej

**Sieć kanalizacji deszczowej**

Budynek podłączony do kanalizacji deszczowej z ulicy Rostka- bez zmian projektowych

**Sieć gazowa**

Budynek nie posiada sieci gazowej

**Sieć ciepłownicza**

Budynek nie podłączony do sieci ciepłowniczej -brak możliwości podłączenia.



### 3.2 SPOSÓB ODPROWADZENIA LUB OCZYSZCZANIA ŚCIEKÓW

Istniejące odwodnienie obejmuje ujęcie i odprowadzenie wód deszczowych spływających z terenów utwardzonych do istniejącej kanalizacji deszczowej -bez zmian projektowych

### 3.4 UKŁAD KOMUNIKACYJNY

Układ komunikacyjny drogowy na działce stanowi wjazd -bez zmian projektowych.

### 3.5 SPOSÓB DOSTĘPU DO DROGI PUBLICZNEJ

Teren znajduje się przy drodze ul. Rostka. Do budynku podlegającemu opracowaniu drogę pożarową stanowi ul. Rostka i ul. Kościelna.

### 3.6 PARAMETRY TECHNICZNE SIECI I URZĄDZEŃ UZBROJENIA TERENU

nie dotyczy

### 3.7 UKSZTAŁTOWANIE TERENU I UKŁAD ZIELENI, W ZAKRESIE NIEZBĘDNYM DO UZUPEŁNIENIA CZĘŚCI RYSUNKOWEJ PROJEKTU ZAGOSPODAROWANIA DZIAŁKI

Tereny biologicznie -bez zmian projektowych

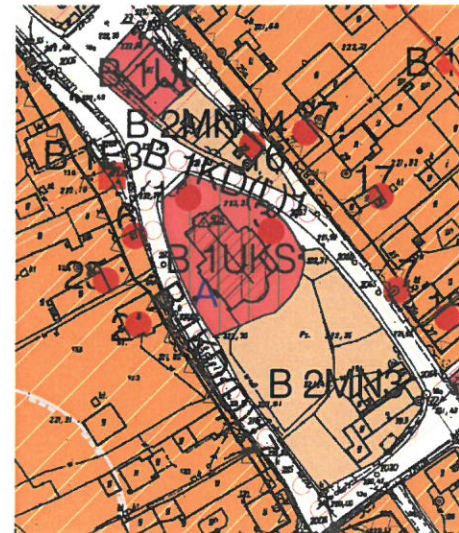
## **4. ZESTAWIENIE POWIERZCHNI**

### 4.1 ZESTAWIENIE POWIERZCHNI:-

### 4.2 ODNIESIENIE DO ZAPISÓW MPZP

Działka nr 190 Zgodnie z zapisami MPZP zatwierdzonego uchwałą VIII/54/2007 z dnia 12.06.2007 zlokalizowana jest na terenach oznaczonych symbolami

**B1UKS** tereny usług sakralnych.



### INNE INFORMACJE I DANE:

➤ o rodzaju ograniczeń lub zakazów w zabudowie i zagospodarowaniu tego terenu wynikających z aktów prawa miejscowego lub decyzji o warunkach zabudowy i zagospodarowania terenu, jeżeli są wymagane:

1) Dla terenu przeznaczenia podstawowego dopuszcza się:

- a) obiekty małej architektury,
- b) zieleń urządzone,
- c) urządzenia towarzyszące.

2) Zasady oraz standardy kształtowania zabudowy i zagospodarowania terenu:

- a) uwzględnić należy zasady ochrony dziedzictwa kulturowego i zabytków w strefie „B” ochrony konserwatorskiej zawarte w § 8,
- b) w przypadku modernizacji istniejącej zabudowy ustala się utrzymanie dotychczasowej formy architektonicznej, wysokości i skali zabudowy, dotychczasowej formy dachu i kąta nachylenia połaci dachowych, z zastosowaniem dotychczasowych materiałów, oraz uzyskanie zgody na modernizację właściwego Konserwatora Zabytków,
- c) ustala się minimalną wielkość powierzchni biologicznie czynnej – 10 %,
- d) dopuszcza się pełne formy grodzienia terenu,
- e) ustala się ilość miejsc parkingowych zgodnie z ustaleniami zawartymi w § 9.

➤ informacja czy działka lub teren, na którym jest projektowany obiekt budowlany, są wpisane do rejestru zabytków lub gminnej ewidencji zabytków lub czy zamierzenie budowlane lokalizowane jest na obszarze objętym ochroną konserwatorską-

teren przeznaczony pod planowaną inwestycję znajduje się w granicy strefy B ochrony konserwatorskiej oraz jest zabytkiem nrA/239/10 z dnia 19.02.2010

➤ określające wpływ eksploatacji górniczej na działkę lub teren zamierzenia budowlanego – jeśli zamierzenie budowlane znajduje się w granicach terenu górniczego:

teren nie znajduje się w granicach terenu górniczego.

➤ Informacje o charakterze, cechach istniejących i przewidywanych zagrożeń dla środowiska oraz higieny i zdrowia użytkowników projektowanych obiektów budowlanych i ich otoczenia w zakresie



zgodnym z przepisami odrębnymi:

projektowana inwestycja nie stwarza zagrożenia dla środowiska oraz higieny i zdrowia użytkowników istniejących obiektów budowlanych i ich otoczenia w zakresie zgodnym z przepisami odrębnymi.

4 **DANE DOTYCZĄCE WARUNKÓW OCHRONY PRZECIWPOŻAROWEJ, W SZCZEGÓLNOŚCI O DROGACH POŻAROWYCH ORAZ PRZECIWPOŻAROWYM ZAOPATRZENIU W WODĘ, WRAZ Z ICH PARAMETRAMI TECHNICZNYMI**

Do projektowanego budynku działka drogowa ul. Rostka i Kościelna stanowi drogę pożarową.

5 **INNE NIEZBĘDNE DANE WYNIKAJĄCE ZE SPECYFIKI, CHARAKTERU I STOPNIA SKOMPLIKOWANIA OBIEKTU BUDOWLANEGO LUB ROBÓT BUDOWLANÝCH:**

brak

6 **INFORMACJA O OBSZARZE ODDZIAŁYWANIA OBIEKTU**

Ustalono obszar oddziaływania zarówno w fazie prac realizacyjnych jak i eksploatacji, jako zamykający obejmujący działki przedmiotową czyli nr 190

Podstawa prawna:

- Ustawa z dnia 7 lipca 1994 r Prawo Budowlane z późniejszymi zmianami
- Rozporządzenie Ministra Infrastruktury z dnia 12 kwietnia 2002 roku w sprawie warunków technicznych, jakim powinny odpowiadać budynki i ich usytuowanie (Dz.U 2002 nr 75 poz. 690),
- Ustawa z dnia 21 marca 1985 r o drogach publicznych (Dz.U. Z 2015 r, poz. 460).

**7. ZAKRES ODDZIAŁYWANIA PRZEDMIOTOWEJ INWESTYCJI NA ŚRODOWISKO**

Inwestycja została zaprojektowana zgodnie z obowiązującymi przepisami Prawa Ochrony Środowiska.

➤ **Informacja o kwalifikacji inwestycji do przedsięwzięć wymagających uzyskania decyzji o środowiskowych uwarunkowaniach.**

Kwalifikacja przedsięwzięcia zgodnie z Rozporządzeniem Rady Ministrów z dnia 9 listopada 2010 r w sprawie przedsięwzięć mogących znacząco oddziaływać na środowisko (Dz.U 2010 nr 213 poz. 1397 z późn. zm): Planowane do realizacji przedsięwzięcie nie kwalifikuje się do przedsięwzięć mogących znacząco oddziaływać na środowisko określonych w rozporządzeniu Rady Ministrów z dnia 9 listopada 2010 r w sprawie przedsięwzięć mogących znacząco oddziaływać na środowisko. (Dz.U 2010 nr 213 poz. 1397 z późn. zm.).

➤ **Wpływ na stan powietrza atmosferycznego**

Eksploatacja budynku sakralnego nie będzie wiązała się ze znaczną emisją zanieczyszczeń do powietrza.

➤ **Wpływ na klimat akustyczny**

Eksploatacja budynku nie będzie wiązała się z emisją hałasu. Nie będą tu używane żadne urządzenia mogące powodować hałas.

➤ **Wpływ na świat roślinny i zwierzęcy**

Niniejsza inwestycja nie znajduje się na terenach objętych obszarami Natury 2000 i nie zakłóci funkcjonowania takich terenów. Na obszarze inwestycji nie występują stanowiska chronionych roślin czy zwierząt. Eksploatacja budynków mieszkalnych nie będzie miała negatywnego wpływu na florę i faunę.

➤ **Wpływ na powierzchnię ziemi i gleby**

Proponowane rozwiązania projektowe nie będą miały wpływu na powierzchnię ziemi oraz gleby. Wykonywane prace budowlane związane z realizacją projektu nie spowodują znaczących zmian stanu warunków gruntowo – wodnych wpływających szkodliwie na działki sąsiednie.

➤ **Wpływ na złoża kopalin, warunki geologiczne, wody podziemne**

Inwestycja nie wpłynie niekorzystnie na złoża kopalin, nie ma też wpływu na warunki geologiczne. Inwestycja nie wpływa również na zanieczyszczenie wód podziemnych.

➤ **Wpływ w zakresie wód powierzchniowych**

Planowana inwestycja nie wpłynie niekorzystnie na wody powierzchniowe.

➤ **Wpływ w zakresie krajobrazu, dóbr materialnych i kultury**

Projektowana inwestycja nie będzie miała negatywnego wpływu w zakresie krajobrazu, dóbr materialnych i kultury. Projektowane rozwiązania funkcjonalno – przestrzenne nie przyczynią się do pogorszenia walorów estetycznych terenu.

mgr inż. arch. Henrieta Woźniak



NUMER REJESTRU ZABYTEKÓW A/293/10

mgr inż. arch. **HENRYK WOŹNIAK**  
uprawnienia budowlane do projektowania  
i kierowania robotami budowlanymi  
bez ograniczeń w specjalności architektonicznej  
Al. Wolności 103/104, 01-651 Warszawa  
tel. 22 632 40 10, 22 632 40 11  
e-mail: hwoznia@wp.pl

29.11.2023

gmina Krzanowice, powiat raciborski

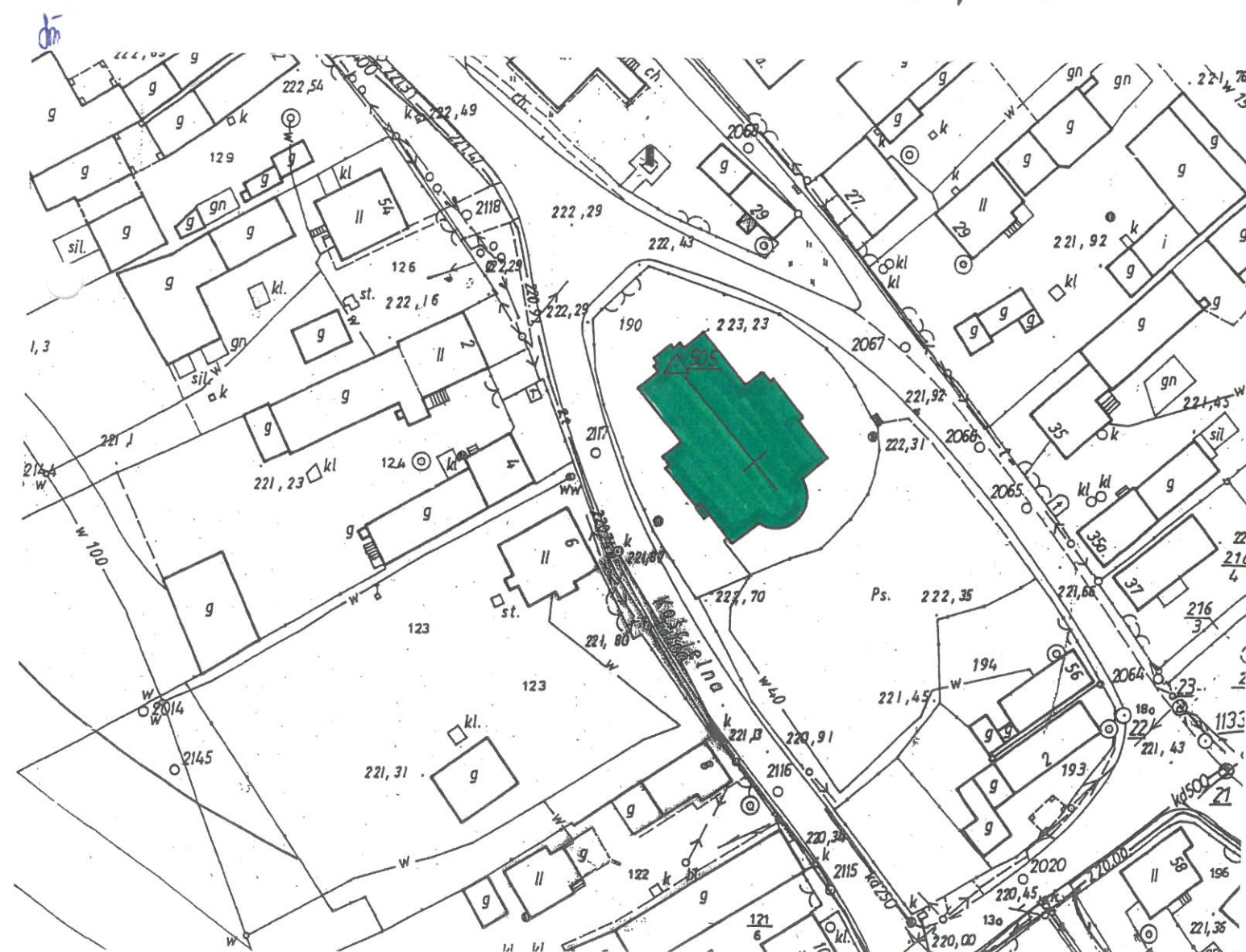
**KOŚCIÓŁ PARAFIALNY POD WEZWANIEM PODWYŻSZENIA KRZYŻA ŚWIĘTEGO**

GRANICE WPISU DO REJESTRU ZABYTEKÓW

ŚLĄSKI WOJEWÓDZKI  
KONSERWATOR ZABYTEKÓW  
w Katowicach  
40-015 Katowice, ul. Francuska 12

ŚLĄSKI WOJEWÓDZKI  
KONSERWATOR ZABYTKÓW  
w Katowicach

mgt Barbara Klejmon





STRONA TYTUŁOWA

PROJEKTU ARCHITEKTONICZNO- BUDOWLANEGO

Nazwa zamierzenia  
budowlanego: **PRACE BUDOWLANE W KOŚCIELE PW.PODWYŻSZENIA  
KRZYŻA ŚW W WOJNOWICACH WRAZ  
ZE ZMIANĄ SPOSOBU UŻYTKOWANIA**

Adres inwestycji **47-475 Wojnowice ul. Kościelna nr 6**

Inwestor : **PARAFIA Rzymsko-Katolicka pw. PODWYŻSZENIA KRZYŻA ŚW  
w Wojnowicach**

Adres inwestora **47-475 WOJNOWICE ul. Kościelna nr 6**

jednostka ewidencyjna **241103\_5 KRZANOWICE**

obręb ewidencyjny **0005 WOJNOWICE**

numer działki **190**

Kategoria obiektu  
budowlanego: **X**

OŚWIADCZENIE PROJEKTANTÓW

Na podstawie art. 20 ust. 4 ustawy z dnia 7 lipca 1994 r. – Prawo Budowlane (tekst jednolity: Dz.U. z 2013 r. poz. 1409 z późniejszymi zmianami) oświadczamy, że niniejszy projekt ARCHITEKTONICZNO-BUDOWLANY wykonany został zgodnie z obowiązującymi przepisami i zasadami wiedzy technicznej.

SPECJALNOŚĆ	AUTOR OPRACOWANIA	NUMER UPRAWNIENI	Podpis:
projektant w specjalności architektonicznej	mgr inż. arch Henrieta Woźniak	107/02 SL-0815	<div>mgr inż. arch. HENRIETA WOŹNIAK uprawnienia budowlane do projektowania i kierowania robotami budowlanymi bez ograniczeń w specjalności architektonicznej Nr uprawnień 107/02</div> 

Data opracowania: Listopad 2023

**SPIS ZAWARTOŚCI**

<b>CZĘŚĆ OPISOWA PROJEKTU ARCHITEKTONICZNO - BUDOWLANEO</b>		<b>strona</b>
1.	Rodzaj i kategoria obiektu budowlanego będącego przedmiotem zamierzenia budowlanego	3
2.	Zamierzony sposób użytkowania oraz program użytkowy obiektu budowlanego	3
3.	Układ przestrzenny oraz forma architektoniczną obiektu budowlanego,	3
4.	Charakterystyczne parametry obiektu budowlanego	4
5.	Opinia geotechniczna oraz informacja o sposobie posadowienia obiektu budowlanego	4
6	liczba lokali mieszkalnych i użytkowych	4
7	Liczba lokali dostępnych dla osób niepełnosprawnych- budynek wielorodzinny	4
8.	Opis zapewnienia niezbędnych warunków do korzystania z obiektów użyteczności publicznej i mieszkaniowego budownictwa wielorodzinnego przez osoby niepełnosprawne, w tym osoby starsze	4
9.	Parametry techniczne obiektu budowlanego charakteryzujące wpływ obiektu budowlanego na środowisko i jego wykorzystywanie oraz na zdrowie ludzi i obiekty sąsiednie	4
10.	Analiza technicznych, środowiskowych i ekonomicznych możliwości realizacji wysoce wydajnych systemów alternatywnych zaopatrzenia w energię i ciepło,	5
11	Analiza technicznych i ekonomicznych możliwości wykorzystania urządzeń, które automatycznie regulują temperaturę oddzielnie w poszczególnych pomieszczeniach lub w wyznaczonej strefie ogrzewanej,	6
12	Informacje o zasadniczych elementach wyposażenia budowlano-instalacyjnego, zapewniających użytkowanie obiektu budowlanego zgodnie z przeznaczeniem	6
13	Dane dotyczące warunków ochrony przeciwpoż. stosownie do zakresu projektu	6
14	Informacja o zgodzie na odstępstwo, o którym mowa w art. 9 ustawy, lub o zgodzie udzielonej w postanowieniu, o którym mowa w art. 6a ust. 2 ustawy z dnia 24 sierpnia 1991 r. o ochronie przeciwpożarowej (Dz. U. z 2021 r. poz. 961), jeżeli zostały wydane.	6
15	Charakterystyka ekologiczna	

<b>CZĘŚĆ RYSUNKOWA</b>		<b>skala</b>
Rys. nr 1	Rzut parteru	1:100
Rys. nr 2	Przekrój A-A	1:100
Rys. nr 3	Szczegóły okien	
Rys. nr 4	Szczegóły okien	




## OPIS PROJEKTU ARCHITEKTONICZNO-BUDOWLANEGO

- 1. Rodzaj i kategoria obiektu budowlanego będącego przedmiotem zamierzenia budowlanego**  
KATEGORIA OBIEKTU BUDOWLANEGO X budynki kultu religijnego–wsp. kategorii obiektu (k) – 6,0 ,  
współczynnik wielkości obiektu (w) 2  
Podstawę opracowania stanowi inwentaryzacja budowlana; fotograficzna
- 2. Zamierzony sposób użytkowania oraz program użytkowy obiektu budowlanego**  
Ze względów funkcjonalnych, cały budynek pełnić będzie nadal funkcję budynku sakralnego.  
Wjazd na działkę odbywa się przez istniejący zjazd z ulicy Rostka. Na działce nie znajdują inne budynki
- 3. Układ przestrzenny oraz forma architektoniczna obiektu budowlanego, w tym jego wygląd zewnętrzny, uwzględniając charakterystyczne wyroby wykończeniowe i kolorystykę elewacji a także sposób jego dostosowania do warunków wynikających z wymaganych przepisami szczególnymi pozwoleń uzgodnień lub opinii innych organów o których jest mowa w artykule 32 ust.1 pkt 2 ustawy lub ustaleń miejscowego planu zagospodarowania przestrzennego a w przypadku jego braku z decyzji o warunkach zabudowy i zagospodarowania terenu albo uchwały o ustaleniu lokalizacji inwestycji mieszkaniowej lub inwestycji towarzyszących**  
Budynek kościoła jest obiektem z końca XVIII w. ; wolnostojącym, jednonawowym z nawą poprzeczną –transeptem oraz absydą. W południowej części budynku w bryle nawy głównej centralnie umieszczona jest wieża o wysokości ~ 30 m zakończona kopułą. Dach dzieli się na pokrycie nawy głównej i pokrycie nad transeptem oraz dwie zakrystie i dwa wejścia boczne przytulone do transeptu.

Inwentaryzacja fotograficzna



Elewacja kościoła



Nawa główna widok od transeptu na chór






Nawa poprzeczna transept widoki



Prezbiterium -widoki



Widoczne wysolenia w tylnej części nawy głównej



#### Istniejące rozwiązania konstrukcyjno- materiałowe

##### 4.2 OPIS KONSTRUKCJI

ŚCIANY :wykonane w technologii tradycyjnej. Ściany zewnętrzne nośne z cegły pełnej gr. ścian parter od ok.140 do 44 cm ; elewacje -tynki zewnętrzne nakrapiane ; wewnątrz kościół malowany z polichromiami w narożnikach sklepienia. W tylnej części nawy głównej widoczne wysolenia - DACH I POKRYCIE : Konstrukcja dachu drewniana pokrycie dachówką karpiówką na łatach. w rybią łuskę- stan techniczny bardzo dobry. Całe poddasze doświetlone 6 oknami-wole oczko. Sygnaturka odnowiona w 2009 r razem z wymianą pokrycia hełmu wieży na blachę miedzianą.

#### Ocena stanu technicznego

Budynek obecnie często użytkowany. W związku z przeprowadzonym remontem dachu konstrukcja ścian więźby dachowej znajduje się w dobrym stanie. Strop kolebkowy z gurtami nad pomieszczeniem świątyni stabilny stan dobry. Widoczne silne zabrudzenia ścian wewnętrznych-polichromie do oczyszczeni Budynek posiada instalacje elektryczną i wodociagową oraz CO stan tych instalacji dobry

**Ocenia się, że elementy konstrukcyjne budynku takie jak fundamenty ściany zewnętrzne, wewnętrzne, oraz stropy kolebkowe znajdują się w stanie dobrym**

#### 4.Charakterystyczne parametry obiektu budowlanego

##### Zestawienie powierzchni

	stan istniejący
Powierzchnia użytkowa RAZEM	447,30 m <sup>2</sup>
W tym świątynia główna	391,80 m <sup>2</sup>
zakrystia i pom. gosp. 30,1+25,4	55,50 m <sup>2</sup>
Powierzchnia zabudowy	573,6 m <sup>2</sup>
Liczba kondygnacji nadziemnych	1
podpiwniczenie	częściowe
Szerokość x długość	1377/2247m x 34,96 m
Wysokość budynku	max 18,50 m
Kubatura	5485,50+302,50=5788 m <sup>3</sup>

zastosowane rozwiązania technologiczne zgodnie z programem prac konserwatorskich

- Odświeżenie dekoracji malarskiej wnętrza kościoła
- Oczyszczenie istniejącej polichromii
- zmiana ornamentyki łuków
- iniekcja pozioma fragmentu nawy głównej od chóru do początku transeptu
- wymiana okien w zakrystii i pom. gospodarczym okien na chórze i na wieży oraz wymiana okiennic wieży

#### 5. Opinia geotechniczna oraz informacja o sposobie posadowienia obiektu budowlanego

Wg obserwacji i po oględzinach wywnioskowano że kategoria geotechniczna budynku określa się jako kategorię I - proste warunki gruntowe i proste warunki wodne w rozumieniu § 4 ust. 3 pkt 2 Rozporządzenia Ministra Transportu, Budownictwa i Gospodarki Morskiej z dnia 25 kwietnia 2012r. w sprawie ustalania geotechnicznych warunków posadowienia obiektów bud. (Dz. U. z 2012 poz. 463).

#### 6. Liczba lokali mieszkalnych i użytkowych

Budynek pełni funkcję świątyni.

#### 7. W przypadku zmierzenia budowlanego budynku mieszkalnego wielorodzinnego- liczbę lokali mieszkalnych dostępnych dla osób niepełnosprawnych, o których mowa w art. 1 Konwencji o prawach osób niepełnosprawnych, o których mowa w art. 1 Konwencji o prawach osób niepełnosprawnych sporządzonej w Nowym Jorku dnia 13 grudnia 2006 r., w tym osoby starsze

Nie dotyczy



8. Opis zapewnienia niezbędnych warunków do korzystania z obiektów użyteczności publicznej i mieszkaniowego budownictwa wielorodzinnego przez osoby niepełnosprawne, o których mowa w art. 1 Konwencji o prawach osób niepełno-sprawnych, sporządzonej w Nowym Jorku dnia 13 grudnia 2006 r., w tym osoby starsze  
Nie dotyczy

9. Parametry techniczne obiektu budowlanego charakteryzujące wpływ obiektu budowlanego na środowisko i jego wykorzystywanie oraz na zdrowie ludzi i obiekty sąsiednie pod względem:

- zapotrzebowania i jakości wody oraz ilości, jakości i sposobu odprowadzania ścieków oraz wód opadowych

Sieć energetyczna- istniejąca bez zmian przyłącza

Sieć kanalizacji wodociągowej- istniejąca bez zmian przyłącza

Sieć kanalizacji sanitarnej- brak

Sieć kanalizacji deszczowej - istniejąca bez zmian przyłącza

Sieć gazowa- nie dotyczy

Sieć ciepłownicza -nie dotyczy

- emisji zanieczyszczeń gazowych, w tym zapachów, pyłowych i płynnych, z podaniem ich rodzaju, ilości i zasięgu rozprzestrzeniania się

Przewidywane do realizacji obiekt nie będą źródłami emisji zanieczyszczeń gazowych, mikrobiologicznych czy też substancji zapachowo-czynnych (odorów).

- rodzaju i ilości wytwarzanych odpadów

obiekt nie wytwarza odpadów niebezpiecznych. Odpady komunalne z podziałem na rodzaje po segregacji odbierane będą przez zakład komunalny, z którym właściciel podpisze stosowną umowę

- właściwości akustycznych oraz emisji drgań, a także promieniowania, w szczególności jonizującego, pola elektro- magnetycznego i innych zakłóceń, z podaniem odpowiednich parametrów tych czynników i zasięgu ich rozprzestrzeniania się

Projekt nie przewiduje do realizacji obiektów będących na etapie eksploatacji znaczącym źródłem emisji hałasu do środowiska, czy też obiektów emitujących promieniowanie jonizujące czy też pole elektromagnetyczne.

- wpływu obiektu budowlanego na istniejący drzewostan, powierzchnię ziemi, w tym glebę, wody powierzchniowe i podziemne – uwzględniając, że przyjęte w projekcie budowlanym rozwiązania przestrzenne, funkcjonalne i techniczne powinny wykazywać ograniczenie lub eliminację wpływu obiektu budowlanego na środowisko przyrodnicze, zdrowie ludzi i inne obiekty budowlane, zgodnie z odrębnymi przepisami

Zakres inwestycji nie przewiduje realizacji obiektów, które mogłyby zarówno w fazie wykonawstwa, jak i eksploatacji wpływać negatywnie na powierzchnię ziemi, glebę, wody podziemne czy też powierzchniowe.

10. W przypadku zamierzenia budowlanego dotyczącego budynku – analizę technicznych, środowiskowych i ekonomicznych możliwości realizacji wysoce wydajnych systemów alternatywnych zaopatrzenia w energię i ciepło, w tym zdecentralizowanych systemów dostawy energii opartych na energii ze źródeł odnawialnych, kogenerację, ogrzewanie lub chłodzenie lokalne lub blokowe, w szczególności gdy opiera się całkowicie lub częściowo na energii z odnawialnych źródeł energii, o których mowa w art. 2 pkt 22 ustawy z dnia 20 lutego 2015 r. o odnawialnych źródłach energii (Dz. U. z 2021 r. poz. 261, 284, 568, 695, 1086 i 1503), oraz pompy ciepła, określającą:

- oszacowanie rocznego zapotrzebowania na energię użytkową do ogrzewania, wentylacji, przygotowania ciepłej wody użytkowej- nie dotyczy
- dostępne nośniki energii-tylko energia elektryczna
- wybór dwóch systemów zaopatrzenia w energię do analizy porównawczej: – systemu konwencjonalnego oraz systemu alternatywnego albo – systemu konwencjonalnego oraz systemu hybrydowego, rozumianego jako połączenie systemu konwencjonalnego i alternatywnego- poza opracowaniem
- obliczenia optymalizacyjno-porównawcze dla wybranych systemów zaopatrzenia w energię poza opracowaniem
- wyniki analizy porównawczej i wybór systemu zaopatrzenia w energię- poza opracowaniem



11. W stosunku do budynku – analizę technicznych i ekonomicznych możliwości wykorzystania urządzeń, które automatycznie regulują temperaturę oddzielnie w poszczególnych pomieszczeniach lub w wyznaczonej strefie ogrzewanej, zgodnie z § 135 ust. 7–10 i § 147 ust. 5–7 rozporządzenia Ministra Infrastruktury z dnia 12 kwietnia 2002 r. w sprawie warunków technicznych, jakim powinny odpowiadać budynki i ich usytuowanie (Dz. U. z 2019 r. poz. 1065 oraz z 2021 r. poz. 1608)

Poza opracowaniem

- 12 Informacje o zasadniczych elementach wyposażenia budowlano-instalacyjnego, zapewniających użytkowanie obiektu budowlanego zgodnie z przeznaczeniem

W budynku istnieje ogrzewanie budynku w kotłowni znajdującej się pod zakrytą dostępną od zewnątrz. Przygotowanie ciepłej wody użytkowej bezpośrednio z elektrycznego podgrzewacza wody

- 13 Informacja o zgodzie na odstępstwo, o którym mowa w art. 9 ustawy, lub o zgodzie udzielonej w postanowieniu, o którym mowa w art. 6a ust. 2 ustawy z dnia 24 sierpnia 1991 r. o ochronie przeciwpożarowej (Dz. U. z 2021 r. poz. 961), jeżeli zostały wydane.

Nie występuje się o zgodę na odstępstwo

#### 14. CHARAKTERYSTYKA EKOLOGICZNA

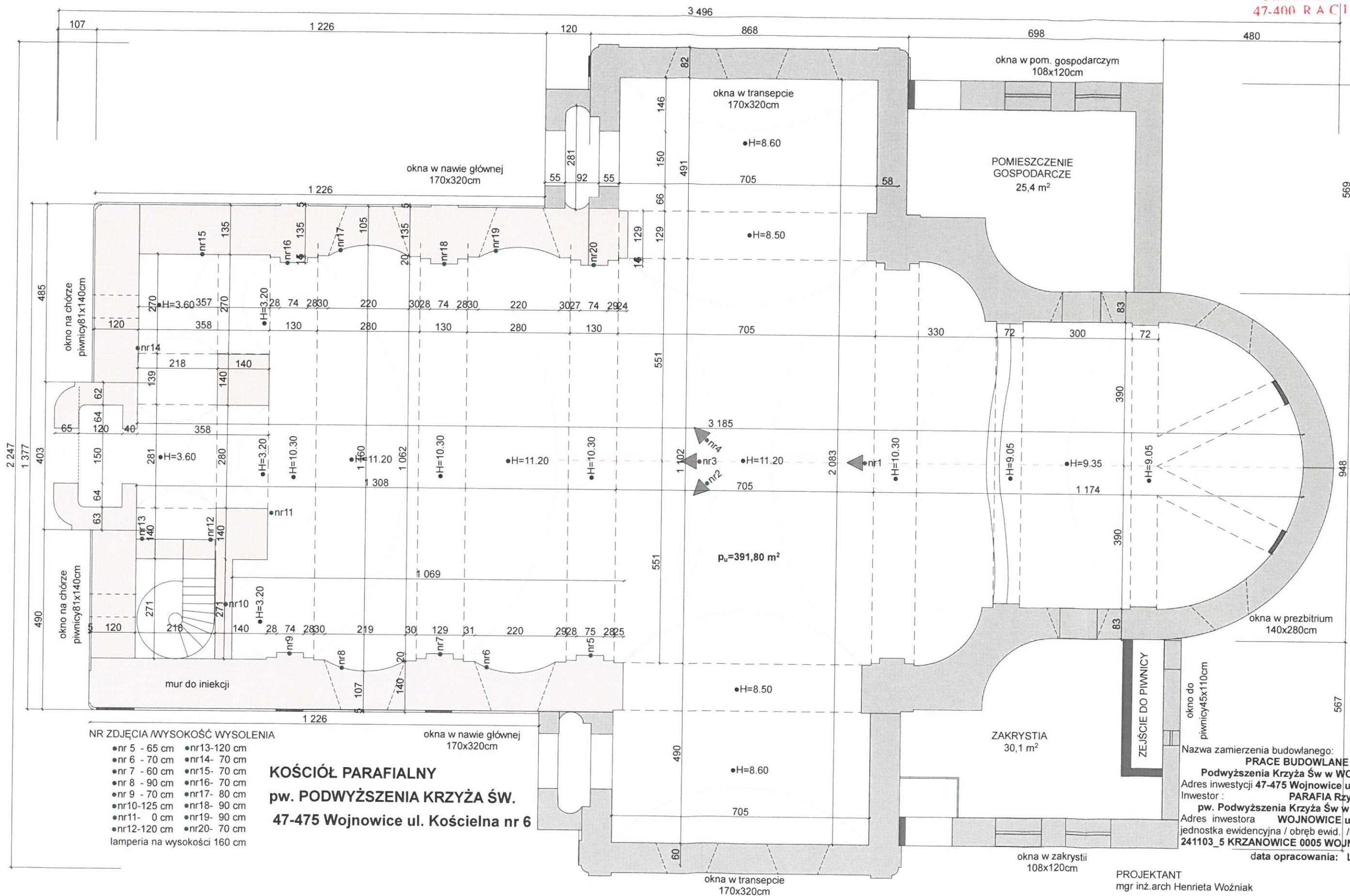
Realizowana inwestycja nie będzie miała negatywnego wpływu na wody powierzchniowe podziemne; nie spowoduje przekroczeń dopuszczalnych norm w zakresie emisji zanieczyszczeń do powietrza atmosferycznego oraz hałasu. Oddziaływanie na środowisko będzie miało charakter lokalny o ograniczonym zasięgu w stosunku do pobliskiego otoczenia. Funkcjonowanie obiektu nie grozi zanieczyszczeniem bądź naruszeniem powierzchni ziemi lub gleby; nie ma zagrożenia dla świata roślinnego; nie posiada zagrożenia ani uciążliwości w zakresie gospodarki odpadami.

Oddziaływanie na środowisko podczas realizacji inwestycji ma charakter wyłącznie przejściowy i odwracalny natomiast czas tych działań kończy się wraz z zakończeniem robót budowlanych. Wymagania ochrony środowiska na tym etapie należy osiągnąć przez odpowiednią organizację robót dobór materiałów sprzętu i środków transportowych spełniających wymagania ochrony środowiska oraz dopuszczające je do produkcji i obrotu. Stosowanie będą materiały lub prefabrykaty posiadających atesty i certyfikaty a prace budowlane będą prowadzone zgodnie z zatwierdzonym projektem budowlanym prawnym sprzętem i pod nadzorem budowlanym. W zakresie stosowanej technologii przewidziano powszechnie znane i sprawdzone rozwiązania nie stanowiące uciążliwości dla środowiska i ludzi ze względu na brak szkodliwego oddziaływania na środowisko teren działki nie odnotowując uciążliwości szkodliwości ani wprowadzenia ograniczeń w użytkowaniu i zagospodarowaniu terenu.

mgr inż. arch Henrieta Woźniak



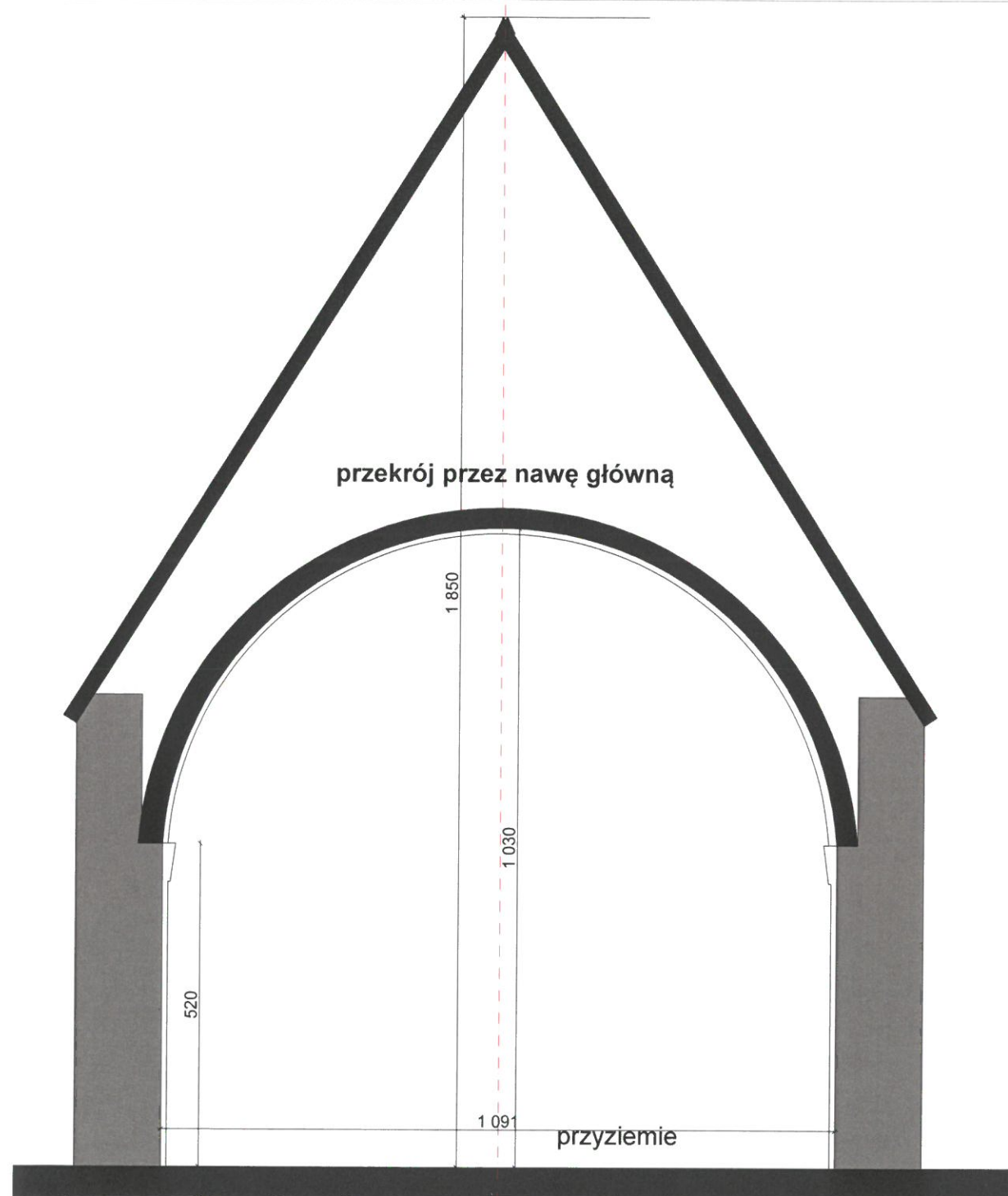




PROJEKTANT  
mgr inż.arch Henrieta Woźniak

mgr inż. arch. HENRIETA WOŹNIAK  
uprawnienia budowlane do projektowania  
i kierowania robotami budowlanymi  
bez ograniczeń w specjalności architektonicznej  
Nr ewid. 107302





**KOŚCIÓŁ PARAFIALNY pw. PODWYŻSZENIA KRZYŻA  
ŚW. w 47-475 Wojnowicach ul. Kościelna nr 6 dz. nr 190**

Nazwa zamierzenia budowlanego:  
**PRACE BUDOWLANE W KOŚCIELE**  
**Podwyższenia Krzyża Św w WOJNOWICACH**  
Adres inwestycji: 47-475 Wojnowice ul. Kościelna nr 6  
Inwestor: PARAFIA Rzymsko-Katolicka  
pw. Podwyższenia Krzyża Św w Wojnowicach  
Adres inwestora: WOJNOWICE ul. Kościelna nr 6  
jednostka ewidencyjna / obręb ewidencyjny / numer działki  
241103\_5 KRZANOWICE 0005 WOJNOWICE 190  
data opracowania: Listopad 2023

PROJEKTANT  
mgr inż. arch. Henrieta Woźniak



okna w zakrystii w pom. gospodarczym i przy zejściu do piwnicy do wymiany



- Wieża-jedno okno w wieży kościelnej  
Istniejące okno drewniane jedno szybowe - stan techniczny zły  
Projektowane okno na wieży kościelnej o następujących parametrach:  
Należy wykonać okno o identycznych wymiarach czyli 84x155cm  
Kolor RAL 8019 brąz drewno; szprosy naklejane 26 mm szerokości naklejane ; okno rozwieralno-uchylne tylko skrzydło dolne ; wkład szybowy jednokomorowy 4x14x4mm szkło transparentne ;wymiały identyczne jak istniejące

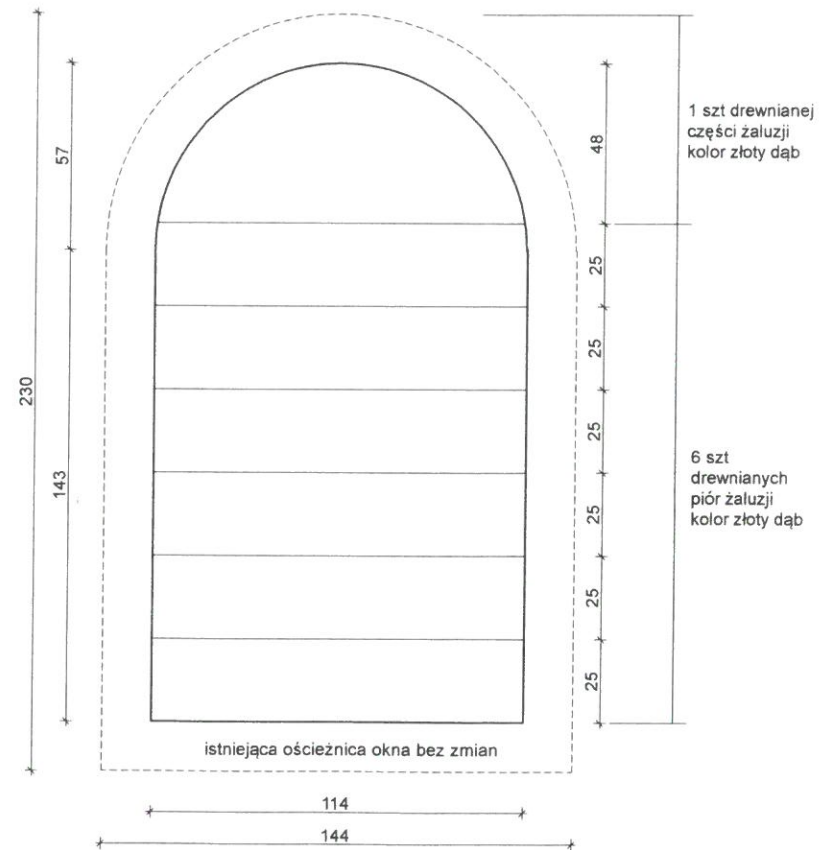
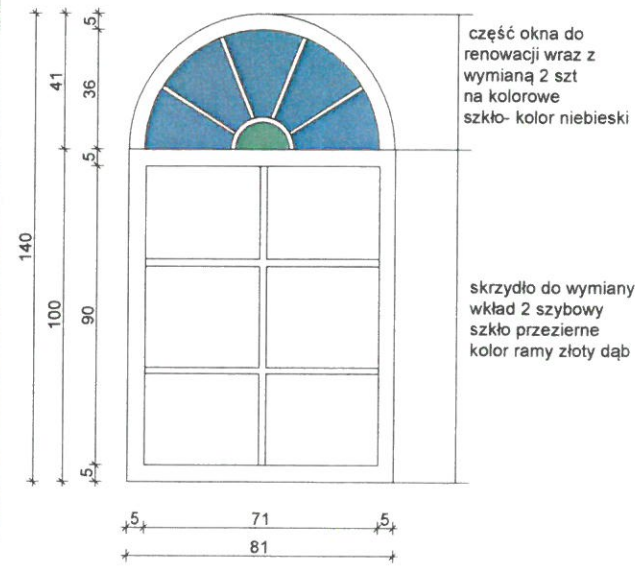

Nazwa zamierzenia budowlanego:

**PRACE BUDOWLANE W KOŚCIELE**  
**Podwyższenia Krzyża Św w WOJNOWICACH**  
Adres inwestycji 47-475 Wojnowice ul. Kościelna nr 6  
Inwestor : PARAFIA Rzymsko-Katolicka  
pw. Podwyższenia Krzyża Św w Wojnowicach  
Adres inwestora WOJNOWICE ul. Kościelna nr 6  
jednostka ewidencyjna / obręb ewidencyjny /numer działki  
241103\_5 KRZANOWICE 0005  
WOJNOWICE 190  
data opracowania: Listopad 2023

PROJEKTANT  
mgr inż.arch Henrieta Wozniak



STAROSTWO POWIATOWE  
w Raciborzu  
Plac Stefana Okrzei 4  
47-400 RACIBÓRZ



Nazwa zamierzenia budowlanego:

**PRACE BUDOWLANE W KOŚCIELE**

**Podwyższenia Krzyża Św w WOJNOWICACH**

Adres inwestycji 47-475 Wojnowice ul. Kościelna nr 6

Inwestor : PARAFIA Rzymsko-Katolicka

pw. Podwyższenia Krzyża Św w Wojnowicach

Adres inwestora WOJNOWICE ul. Kościelna nr 6

jednostka ewidencyjna / obręb ewidencyjny / numer działki

241103\_5 KRZANOWICE 0005

WOJNOWICE 190

data opracowania: Listopad 2023

PROJEKTANT  
mgr inż. arch. Henrieta Woźniak

mgr inż. arch. HENRIETA WOŹNIAK  
uprawniona budowlana projektowania  
i kierownictwa robotami budowlanymi  
bez ograniczeń w specjalności architektura  
Nr ewid. 19/102

STRONA TYTUŁOWA ELEMENTU PROJEKTU BUDOWLANEGO

Opinie uzgodnienia pozwolenia i inne dokumenty

Nazwa zamierzenia  
budowlanego: **PRACE BUDOWLANE W KOŚCIELE PW.PODWYŻSZENIA  
KRZYŻA ŚW W WOJNOWICACH**

Adres inwestycji: **47-475 Wojnowice ul. Kościelna nr 6**

Inwestor : **PARAFIA Rzymsko-Katolicka pw. PODWYŻSZENIA KRZYŻA  
ŚW w Wojnowicach**

Adres inwestora **47-475 WOJNOWICE ul. Kościelna nr 6**

jednostka ewidencyjna **241103\_5 KRZANOWICE**

obręb ewidencyjny **0005 WOJNOWICE**

numer działki **190**

Kategoria obiektu  
budowlanego: **X**

BRANŻA BUDOWLANA - tom I

Spis zawartości

Nazwa dokumentu	strona
Uprawnienia projektanta	1
Zaświadczenie projektanta	2
Informacja bioz	3
Program prac konserwatorskich	5
	6

Data opracowania: Listopad 2023





**DECYZJA 107/02**

Na podstawie art.13 i 14 ustawy z dnia 7 lipca 1994 r. Prawo budowlane (tekst jednolity Dz.U.Nr 106 z 2000 r. poz. 1126), i § 9 ust.1 rozporządzenia M.G.P.iB. z dnia 30.12.1994 r. w sprawie samodzielnych funkcji technicznych w budownictwie (Dz.U. Nr 8, poz. 38 z 1995 r.), w związku z art. 104 § 1 i 2 Kpa (tekst jednolity Dz.U. nr 98 z 2000 r. poz. 1071), po rozpatrzeniu wniosku Pani Henriety Woźniak na podstawie dokumentów stwierdzających wymagane wykształcenie oraz praktykę zawodową oraz na podstawie pozytywnej oceny z egzaminu na uprawnienia budowlane złożonego przed Komisją egzaminacyjną powołaną Zarządzeniem Nr 160/99 z 19 sierpnia 1999 r. stwierdza się, że :

**Pani magister inżynier architekt Henrieta WOŹNIAK**

ur. dnia 28 września 1965 r.w Raciborzu

**o t r z y m u j e**

**UPRAWNIENIA BUDOWLANE**

**bez ograniczeń**

**do projektowania i kierowania robotami budowlanymi**


**w specjalności: architektonicznej**

**U z a s a d n i e n i e**

W związku z potwierdzeniem przez Komisję egzaminacyjną powołaną przez Wojewodę Śląskiego Zarządzeniem nr 160/99 z 19 sierpnia 1999 r., posiadania przez Panią mgr inż.arch. Henrietę Woźniak wymaganego prawem wykształcenia na Wydziale Architektury w zakresie Architektury oraz praktyki zawodowej koniecznej do uzyskania uprawnień budowlanych w w/w specjalności i po uzyskaniu pozytywnego wyniku egzaminu na uprawnienia budowlane, orzeczono jak w sentencji. Od niniejszej decyzji przysługuje odwołanie do Głównego Inspektora Nadzoru Budowlanego 00-926 Warszawa ul. Krucza 38/42, za pośrednictwem Wojewody Śląskiego w terminie 14 dni od daty otrzymania decyzji.

Otrzymują:

1. Pani Henrieta Woźniak  
ul.J. Rostka 28, 47-470 Wojnowice
2. Główny Inspektor  
Nadzoru Budowlanego  
ul. Krucza 38/42, 00-926 Warszawa
3. a/a

  
GŁÓWNY INSPEKTOR  
NADZORU BUDOWLANEGO  
KATOWICE

ZA ZGODNOŚĆ  
Z ORYGINAŁEM

arch. Henrieta Woźniak



IZBA ARCHITEKTÓW  
RZECZYPOSPOLITEJ POLSKIEJ

Śląska Okręgowa Rada Izby Architektów RP

## ZAŚWIADCZENIE - ORYGINAŁ

(wypis z listy architektów)

Śląska Okręgowa Rada Izby Architektów RP zaświadcza, że:

**MGR INŻ. ARCH. HENRIETA MARIA WOŹNIAK**

posiadająca kwalifikacje zawodowe do pełnienia samodzielnych funkcji technicznych w budownictwie w specjalności architektonicznej i w zakresie posiadanych uprawnień nr **107/02**,  
jest wpisana na listę członków Śląskiej Okręgowej Izby Architektów RP  
pod numerem: **SL-0815**.

Członek czynny od: 03-10-2002 r.

Data i miejsce wygenerowania zaświadczenia: 20-11-2023 r. Katowice.

Zaświadczenie jest ważne do dnia: **30-06-2024 r.**

Podpisano elektronicznie w systemie informatycznym Izby Architektów RP przez:  
ANITA LANGER, Sekretarz Okręgowej Rady Izby Architektów RP.

Nr weryfikacyjny zaświadczenia:

**SL-0815-93AY-B72C-AY86-D6A5**

ZA ZGODNOŚĆ  
Z ORYGINAŁEM

*arch. Henrieta Woźniak*

Dane zawarte w niniejszym zaświadczeniu można sprawdzić podając nr weryfikacyjny  
zaświadczenia w publicznym serwisie internetowym Izby Architektów: [www.izbaarchitektow.pl](http://www.izbaarchitektow.pl)  
lub kontaktując się bezpośrednio z właściwą Okręgową Izbą Architektów RP.



strona tytułowa

INFORMACJA PLAN BEZPIECZEŃSTWA I OCHRONY ZDROWIA

Nazwa zamierzenia  
budowlanego: **PRACE BUDOWLANE W KOŚCIELE PW.PODWYŻSZENIA  
KRZYŻA ŚW W WOJNOWICACH WRAZ  
ZE ZMIANĄ SPOSOBU UŻYTKOWANIA**

Adres inwestycji: **47-475 Wojnowice ul. Kościelna nr 6**

Inwestor : **PARAFIA Rzymsko-Katolicka pw.PODWYŻSZENIA KRZYŻA ŚW  
w Wojnowicach**

Adres inwestora **47-475 WOJNOWICE ul. Kościelna nr 6**

jednostka ewidencyjna **241103\_5 KRZANOWICE**

obręb ewidencyjny **0005 WOJNOWICE**

numer działki **190**

Kategoria obiektu **X**

budowlanego:

Projektant sporządzający mgr inż arch. Henrieta Woźniak Nr 107/02;SL-0815

informację:

**CZĘŚĆ OPISOWA**

**1 ZAKRES ROBÓT DLA CAŁEGO ZAMIERZENIA BUDOWLANEGO ORAZ KOLEJNOŚĆ REALIZACJI POSZCZEGÓLNYCH OBIEKTÓW**

Zakres robót dla całego zamierzenia obejmuje

- Roboty tynkarskie
- Roboty malarskie
- Roboty wykończeniowe

Kolejność realizacji:

- Budynek kościoła

**2 . WYKAZ ISTNIEJĄCYCH OBIEKTÓW BUDOWLANYCH**

Działka jest zabudowana , utwardzona i ogrodzona.

**3. WSKAZANIE ELEMENTÓW ZAGOSPODAROWANIA DZIAŁKI LUB TERENU, KTÓRE MOGĄ STWARZAĆ ZAGROŻENIE BEZPIECZEŃSTWA I ZDROWIA LUDZI**

Brak elementów zagospodarowania, które mogą stwarzać zagrożenie bezpieczeństwa i zdrowia ludzi.

**4. WSKAZANIE DOTYCZĄCE PRZEWIDYWANYCH ZAGROŻEŃ WYSTĘPUJĄCYCH POCZAS REALIZACJI ROBÓT BUDOWLANYCH**

Zagrożenie występujące przy realizacji robót:

BUDOWLANYCH I WYKOŃCZENIOWYCH

- porażenie prądem elektrycznym przy braku zabezpieczenia przewodów zasilających urządzenia mechaniczne.
- Upadek narzędzi z wysokości ponad 5 m

**5. WSKAZANIE SPOSOBU PROWADZENIA INSTRUKTAŻU PRACOWNIKÓW PRZED PRZYSTĄPIENIEM DO REALIZACJI ROBÓT SZCZEGÓLNIE NIEBEZPIECZNYCH**

Instruktaż należy przygotować na podstawie:

- Rozporządzenia Ministra Pracy i Polityki Społecznej z dnia 26 września 1997 r(wraz z późniejszymi zmianami)w sprawie ogólnych przepisów BHP (Dz. U. Nr 129 poz. 844; zm.: Dz. U. z 2002 r Nr 91 poz. 811)

- Rozporządzenia Ministra Infrastruktury z dnia 06 lutego 2003 r. w sprawie BHP podczas wykonywania robót budowlanych (Dz. U. Nr 47 poz. 401;)
- Rozp. w sprawie BHP przy użytkowaniu maszyn z dn. 06 lutego 2003 r. w sprawie BHP podczas wykonywania robót budowlanych (Dz. U. Nr 191 z 2002 poz. 1596;)

Instruktaż będzie obejmował:

- Wskazanie pracownikom istniejących zagrożeń
- Zapoznanie pracowników ze środkami ochrony indywidualnej oraz informacjami o tych środkach i zasadach ich stosowania (wg załącznika nr 2 do Rozporządzenia Ministra pracy i Polityki Socjalnej w sprawie ogólnych przepisów BHP)
- Zapoznanie pracowników ze środkami ochrony zbiorowej do zabezpieczania stanowisk pracy na wysokości (wg Rozp. Ministra Infrastruktury w sprawie BHP podczas wykonywania robót budowlanych rozdział 8 i 9 oraz wg rozdziału nr 6E Rozp. Ministra pracy i Polityki Socjalnej w sprawie ogólnych przepisów BHP)
- Zapoznanie pracowników z instrukcjami BHP opracowanymi zgodnie z § 41 Rozporządzenia Ministra pracy i Polityki Socjalnej w sprawie ogólnych przepisów BHP oraz Rozporządzenia w sprawie przepisów BHP przy użyciu maszyn (Dz. U. Nr 191 z 2002 r. poz. 1596)
- Zapoznanie pracowników z funkcjonowaniem systemu pierwszej pomocy w razie wypadku (wg § 44 Rozporządzenia Ministra pracy i Polityki Socjalnej w sprawie ogólnych przepisów BHP)

**6 WSKAZANIE ŚRODKÓW TECHNICZNYCH I ORGANIZACYJNYCH, ZAPOBIEGAJĄCYCH NIEBEZPIECZEŃSTWOM WYNIKAJĄCYM Z WYKONYWANIA ROBÓT BUDOWLANYCH W STREFACH SZCZEGÓLNEGO ZAGROŻENIA ZDROWIA LUB W ICH SĄSIEDZTWIE**

Wykaz środków zapobiegających niebezpieczeństwom:

Strefy prowadzenia prac szczególnie niebezpiecznych będą wydzielane i odgradzane od czynnej części posesji taśmami i oznakowane stosownymi tablicami. W razie zagrożenia pożarowego zostanie wykorzystany podręczny sprzęt gaśniczy oraz pozostający na wyposażeniu. Ewentualna ewakuacja prowadzona będzie z przyjętymi ogólnie zasadami, przy współudziale pracowników wykonujących prace budowlane.

Przed rozpoczęciem robót budowlanych zagospodarowanie terenu budowy wykonać zgodnie z wymogami Rozporządzenia Ministra Infrastruktury w sprawie BHP podczas wykonywania robót budowlanych rozdział 3

Aby wyeliminować zagrożenia wynikające z prowadzenia robót budowlanych stwarzających zagrożenia bezpieczeństwa i zdrowia ludzi przewiduje się:

- Prowadzenie robót ziemnych zgodnie z Rozporządzenia Ministra Infrastruktury w sprawie BHP podczas wykonywania robót budowlanych
- Prowadzenie robót na wysokości zgodnie z Rozporządzenia w sprawie BHP podczas wykonywania robót budowlanych, rozdział 9
- Wydzielenie placu manewrowego dla prowadzenia robót
- Prowadzenie prac z użyciem maszyn budowlanych zgodnie z Rozporządzenia Ministra Infrastruktury w sprawie BHP podczas wykonywania robót budowlanych rozdział 7 i 15 oraz Rozporządzenia w sprawie przepisów BHP przy użyciu maszyn (Dz. U. Nr 191 z 2002 r. poz. 1596)

28.11. 2023

opracowała: arch. Henrieta Woźniak.





Śląski Wojewódzki Konserwator Zabytków w Katowicach  
ul. Francuska 12, 40-015 Katowice  
tel. (32) 253 77 98, fax. (32) 256 48 58  
www.wkz.katowice.pl

arch. Hania Wozniak  
Z O R Y G I N A L E M  
Z A Z O D N O S C O

Katowice,

ZPO

07 LIS. 2023

K-NR.5142.1252.2023.AP

RPW/16787/2023, 18413/2023

POZWOLENIE Nr K/1263/2023

### na prowadzenie prac konserwatorskich przy zabytku wpisanym do rejestru zabytków

Na podstawie art. 6 ust. 1 pkt 1 lit.c), art. 7 pkt 1, art. 36 ust. 1 pkt 1 oraz ust. 2a, art. 89 pkt 2, art. 91 ust. 4 pkt 4 i 5 ustawy z dnia 23 lipca 2003 roku o ochronie zabytków i opiece nad zabytkami (tekst jedn. Dz. U. z 2022 r. poz. 840) i § 12 ust. 1-3 rozporządzenia Ministra Kultury i Dziedzictwa Narodowego z dnia 2 sierpnia 2018 roku w sprawie prowadzenia prac konserwatorskich, prac restauratorskich i badań konserwatorskich przy zabytku wpisanym do rejestru zabytków albo na Listę Skarbów Dziedzictwa oraz robót budowlanych, badań architektonicznych i innych działań przy zabytku wpisanym do rejestru zabytków, a także badań archeologicznych i poszukiwań zabytków (Dz. U. 2021 poz. 81) oraz art. 104 § 1 i art. 108 § 1 ustawy z dnia 14 czerwca 1960 roku – Kodeks postępowania administracyjnego (tekst jedn. Dz. U. 2023 poz. 775)

### Śląski Wojewódzki Konserwator Zabytków

po rozpatrzeniu wniosku Parafii Rzymskokatolickiej pw. Podwyższenia Krzyża Św.,  
ul. Kościelna 6, 47-475 Wojnowice, z dnia 11.09.2023 r., uzupełnionego w dn. 03.10.2023 r.

### POZWALA

1. na prowadzenie prac konserwatorskich przy zabytku: kościele pw. Podwyższenia Krzyża Św. w Wojnowicach, wpisanym do rejestru zabytków pod nr A/293/10 decyzją z dn. 19.02.2010 r. obejmujących:

- oczyszczenie polichromii figuralnych
- rekonstrukcja historycznych ornamentów na łukach w nawie i transepcie
- skucie zawilgoconych tynków w nawie głównej, wykonanie tynków renowacyjnych
- wykonanie nowych powłok malarskich ścian i sklepień

według programu „Program prac konserwatorskich oraz malarskich planowanych do wykonania we wnętrzu kościoła p.w. Podwyższenia Krzyża Świętego w Wojnowicach (pow. Raciborski, gmina Krzyżanowice), wraz z opracowanym projektem kolorystycznym świątyni” oprac. mgr Bożena Halska, sierpień 2023 r.

2. przy spełnieniu następujących warunków i obowiązków:

- kierowania pracami konserwatorskimi przez osobę posiadającą kwalifikacje, o których mowa w art. 37a ustawy o ochronie zabytków i opiece nad zabytkami
- przekazania nie później niż w terminie 14 dni przed dniem rozpoczęcia prac albo na 14 dni przed dokonaniem zmiany osoby o której mowa w pkt 2 lit. a):
  - imienia, nazwiska i adresu osoby kierującej pracami konserwatorskimi
  - dokumentów potwierdzających spełnianie przez tę osobę wymagań o których mowa w art. 37a ustawy o ochronie zabytków i opiece nad zabytkami

16

- oświadczenia osoby o której mowa w pkt 2 lit. a) o przyjęciu obowiązku kierowania pracami konserwatorskimi

3. oraz spełnieniu warunków dodatkowych:

- a) zawiadomienia Śląskiego Wojewódzkiego Konserwatora Zabytków w Katowicach o terminie rozpoczęcia i zakończenia wskazanych w pozwoleniu robót;
- b) niezwłocznego zawiadomienia Śląskiego Wojewódzkiego Konserwatora Zabytków o zagrożeniach lub nowych okolicznościach ujawnionych w trakcie prowadzenia robót budowlanych
- c) prowadzenia dokumentacji przebiegu wskazanych w pozwoleniu prac i badań oraz opracowania wyników tych badań, w sposób umożliwiający jednoznaczną identyfikację i dokładną lokalizację przestrzenną wszystkich czynności, użytych materiałów oraz dokonanych odkryć, i przekazania jej Śląskiemu Wojewódzkiemu Konserwatorowi Zabytków w terminie 3 miesięcy od dnia zakończenia tych prac i badań;
- d) opracowania sposobu postępowania z zabytkiem po zakończeniu wskazanych w pozwoleniu prac albo badań i przekazania tego opracowania Śląskiemu Wojewódzkiemu Konserwatorowi Zabytków w terminie 3 miesięcy od dnia zakończenia tych prac i badań;
- e) wykonania prób kolorystycznych we wnętrzu oraz zaakceptowania kolorystyki podczas komisji konserwatorskiej
- f) dokonania odbioru końcowego wykonanych prac konserwatorskich z udziałem Śląskiego Wojewódzkiego Konserwatora Zabytków lub upoważnionego pracownika.

4. Pozwolenie jest ważne do dnia 31 grudnia 2025 r.

UZASADNIENIE

Jako, że niniejsza decyzja w całości uwzględnia żądanie strony zgodnie z treścią art. 107 § 4 kpa odstąpiono od uzasadnienia decyzji.


POUCZENIE:

1. Od niniejszej decyzji przysługuje odwołanie. Odwołanie od decyzji wnosi się do Ministra Kultury i Dziedzictwa Narodowego w Warszawie za pośrednictwem Śląskiego Wojewódzkiego Konserwatora Zabytków w Katowicach, w terminie 14 dni od dnia otrzymania niniejszej decyzji.
2. W trakcie biegu terminu do wniesienia odwołania strona może zrzec się prawa do wniesienia odwołania wobec Śląskiego Wojewódzkiego Konserwatora Zabytków w Katowicach. Z dniem doręczenia Śląskiemu Wojewódzkiemu Konserwatorowi Zabytków w Katowicach oświadczenia o zrzeczeniu się prawa do wniesienia odwołania przez ostatnią ze stron postępowania, decyzja staje się ostateczna i prawomocna. Oświadczenie to nie może być cofnięte.
3. Przed upływem terminu do wniesienia odwołania decyzja nie ulega wykonaniu.
4. Wniesienie odwołania w terminie wstrzymuje wykonanie decyzji, chyba że decyzji został nadany rygor natychmiastowej wykonalności lub podlega ona natychmiastowemu wykonaniu z mocy ustawy.
5. Decyzja podlega wykonaniu przed upływem terminu do wniesienia odwołania także gdy jest zgodna z żądaniem wszystkich stron lub jeżeli wszystkie strony zrzekły się prawa do wniesienia odwołania.
6. Organ odwoławczy może przeprowadzić na żądanie strony lub z urzędu dodatkowe postępowanie w celu uzupełnienia dowodów i materiałów w sprawie albo zlecić przeprowadzenie tego postępowania organowi, który wydał decyzję.
7. Jeżeli decyzja została wydana z naruszeniem przepisów postępowania, a konieczny do wyjaśnienia zakres sprawy ma istotny wpływ na jej rozstrzygnięcie, na zgodny wniosek wszystkich stron zawarty w odwołaniu, organ odwoławczy przeprowadza postępowanie wyjaśniające w zakresie niezbędnym do rozstrzygnięcia sprawy. Jeżeli przyczyni się to do przyspieszenia postępowania, organ odwoławczy może zlecić przeprowadzenie określonych czynności postępowania wyjaśniającego organowi, który wydał decyzję.
8. Organ odwoławczy przeprowadza postępowanie wyjaśniające również wtedy, gdy jedna ze stron zawarła w odwołaniu wniosek o przeprowadzenie przez organ odwoławczy postępowania wyjaśniającego w zakresie niezbędnym do rozstrzygnięcia sprawy, a pozostałe strony wyraziły na to zgodę w terminie czterdziestu dni od dnia doręczenia im zawiadomienia o wniesieniu odwołania, zawierającego wniosek o przeprowadzenie przez organ odwoławczy postępowania wyjaśniającego w zakresie niezbędnym do rozstrzygnięcia sprawy.
9. Organ odwoławczy nie przeprowadza postępowania wyjaśniającego, o którym mowa powyżej, jeżeli przeprowadzenie przez organ odwoławczy postępowania wyjaśniającego w zakresie niezbędnym do rozstrzygnięcia sprawy byłoby nadmiernie utrudnione.



10. Wojewódzki konserwator zabytków może wznowić postępowanie w sprawie wydania niniejszego pozwolenia, a następnie zmienić je lub cofnąć, w drodze decyzji, jeżeli w trakcie wykonywania badań, prac, robót lub innych działań określonych w pozwoleniu wystąpiły nowe fakty i okoliczności, mogące doprowadzić do uszkodzenia lub zniszczenia zabytku.
11. W razie stwierdzenia, że prace prowadzone są bez pozwolenia lub w sposób odbiegający od zakresu i warunków określonych w pozwoleniu, wojewódzki konserwator zabytków wyda decyzję wstrzymującą prace, badania, roboty lub inne działania przy zabytku, a następnie wyda decyzję nakazującą przywrócenie zabytku do poprzedniego stanu lub uporządkowanie terenu, z określeniem terminu wykonania tych czynności, albo nakładającą obowiązek uzyskania pozwolenia wojewódzkiego konserwatora zabytków na prowadzenie wstrzymanych badań, prac, robót lub innych działań przy zabytku, przy czym wniosek o wydanie tego pozwolenia składa się w terminie nie dłuższym niż 7 dni od dnia doręczenia decyzji, albo nakładającą obowiązek podjęcia określonych czynności w celu doprowadzenia wykonywanych badań, prac, robót lub innych działań przy zabytku do zgodności z zakresem i warunkami określonymi w pozwoleniu, wskazując termin wykonania tych czynności.
12. W razie stwierdzenia, że prace zostały wykonane bez pozwolenia lub w sposób odbiegający od zakresu i warunków określonych w pozwoleniu, wojewódzki konserwator zabytków wyda decyzję nakazującą przywrócenie zabytku do poprzedniego stanu lub uporządkowanie terenu, określając termin wykonania tych czynności, albo zobowiązującą do doprowadzenia zabytku do jak najlepszego stanu we wskazanym sposób i w określonym terminie.
13. Zgodnie z treścią art. 37a, 37g, i 37h ustawy o ochronie zabytków i opiece nad zabytkami:
- a) pracami konserwatorskimi, pracami restauratorskimi lub badaniami konserwatorskimi, prowadzonymi przy zabytkach wpisanych do rejestru kieruje osoba, która ukończyła studia drugiego stopnia lub jednolite studia magisterskie w zakresie konserwacji i restauracji dzieł sztuki lub konserwacji zabytków oraz która po rozpoczęciu studiów drugiego stopnia lub po zaliczeniu szóstego semestru jednolitych studiów magisterskich, przez co najmniej 9 miesięcy brała udział w pracach konserwatorskich, pracach restauratorskich lub badaniach konserwatorskich, prowadzonych przy zabytkach wpisanych do rejestru, inwentarza muzeum będącego instytucją kultury lub zaliczanych do jednej z kategorii, o których mowa w art. 64 ust. 1 ustawy o ochronie zabytków i opiece nad zabytkami.
  - b) w dziedzinach nieobjętych programem studiów wyższych, o których mowa powyżej, pracami konserwatorskimi, pracami restauratorskimi lub badaniami konserwatorskimi, prowadzonymi przy zabytkach wpisanych do rejestru kieruje osoba, która posiada świadectwo ukończenia szkoły średniej zawodowej oraz tytuł zawodowy albo wykształcenie średnie i dyplom potwierdzający posiadanie kwalifikacji zawodowych w zawodach odpowiadających danej dziedzinie lub dyplom mistrza w zawodzie odpowiadającym danej dziedzinie – oraz która przez co najmniej 4 lata brała udział w pracach konserwatorskich, pracach restauratorskich lub badaniach konserwatorskich, prowadzonych przy zabytkach wpisanych do rejestru, inwentarza muzeum będącego instytucją kultury lub zaliczanych do jednej z kategorii, o których mowa w art. 64 ust. 1 ustawy o ochronie zabytków i opiece nad zabytkami.
  - c) powyższe wymagania dotyczące osób kierujących pracami konserwatorskimi/restauratorskimi mają również zastosowanie do osób, które samodzielnie wykonują prace konserwatorskie, prace restauratorskie lub badania konserwatorskie, prowadzone przy zabytkach wpisanych do rejestru.
  - d) udział w pracach konserwatorskich, pracach restauratorskich, badaniach konserwatorskich, robotach budowlanych lub badaniach architektonicznych, prowadzonych odpowiednio przy zabytku wpisanym do rejestru, inwentarza muzeum będącego instytucją kultury lub zaliczanym do jednej z kategorii, o których mowa w art. 64 ust. 1 ustawy o ochronie zabytków i opiece nad zabytkami, oraz badaniach archeologicznych, lub zatrudnienie przy tych pracach lub badaniach w muzeum będącym instytucją kultury, potwierdzają świadectwa, w tym dotyczące odbytych praktyk zawodowych, oraz inne dokumenty zaświadczające udział w tych pracach, badaniach lub robotach lub zatrudnienie przy tych pracach wydane przez kierownika jednostki organizacyjnej, na rzecz której te prace, badania lub roboty były wykonywane, albo przez osobę, pod której nadzorem były wykonywane, w tym zakresy obowiązków na stanowiskach pracy w muzeum będącym instytucją kultury, lub zaświadczenia wydane przez wojewódzkich konserwatorów zabytków,
  - e) udział w pracach konserwatorskich, pracach restauratorskich, badaniach konserwatorskich, robotach budowlanych lub badaniach architektonicznych prowadzonych przed dniem 26 sierpnia 2011 r. przy zabytku niewpisanym do rejestru zabytków potwierdzają świadectwa, inne dokumenty lub zaświadczenia, o których mowa powyżej,
  - f) wykształcenie i tytuły zawodowe, o których mowa w art. 37a mogą być uzyskane poza terytorium Rzeczypospolitej Polskiej, jeżeli są one uznawane za równorzędne z wykształceniem i tytułami zawodowymi uzyskanymi na terytorium Rzeczypospolitej Polskiej na podstawie odrębnych przepisów,
  - g) doświadczenie zawodowe, o którym mowa w art. 37a, może być nabyte poza terytorium Rzeczypospolitej Polskiej, o ile dotyczy prac konserwatorskich, prac restauratorskich, badań konserwatorskich lub badań architektonicznych, prowadzonych przy zabytkach wpisanych do inwentarza muzeum lub zaliczanych do jednej z kategorii, o których mowa w art. 64 ust. 1 ustawy o ochronie zabytków i opiece nad zabytkami.

Pobrano opłatę skarbową w wysokości 82 złotych zgodnie z częścią III pkt 44 ppkt 2 załącznika ustawy z dnia 16 listopada 2006 roku o opłacie skarbowej (Dz. U. z 2023 r. poz. 2111)



Z up. Śląskiego Wojewódzkiego  
Konserwatora Zabytków  
*mgr inż. arch. Anna Ostrowska*  
Zastępca Śląskiego Wojewódzkiego  
Konserwatora Zabytków

Otrzymują:

Parafia pw. Podwyższenia Krzyża Św.

ul. Kościelna 6, 47-475 Wojnowice +załącznik: 1 egz. projektu

a/a sekretariat, AP, 03.11.2023 r.

Osoba prowadząca sprawę: insp. Aleksander Polański (32) 253-77-98, (32) 256-48-58, (32) 253-77-88 nr wewn. 29;  
adres e-mail: a.polanski@wkz.katowice.pl



STAROSTA RACIBORSKI

Plac Okrzei 4  
47-400 Racibórz

Racibórz, 20.12.2023 r.,

SA 6740.2.16.2.2023

**DECYZJA nr 29.2.2023**

Na podstawie art. 28, art. 33 ust. 1, art. 34 ust. 4 i art. 36 ustawy z dnia 7 lipca 1994 r. - Prawo budowlane (tekst jednolity: Dz. U. poz. 1333 z 2020r. z póź.zm.) oraz na podstawie art. 104 ustawy z dnia 14 czerwca 1960 r. - Kodeks postępowania administracyjnego (tekst jednolity: Dz. U. poz. 256 z 2020r. z póź.zm.) po rozpatrzeniu wniosku o pozwolenie na budowę z dnia 30.11.2023r.,

**zatwierdzam projekt zagospodarowania działki oraz projekt architektoniczno - budowlany  
i udzielam pozwolenia na budowę**

dla:

Rzymsko-Katolickiej Parafii Podwyższenia Krzyża Świętego, 47-470 Wojnowice ul. Kościelna 6

obejmujące:

prace budowlane w kościele pw. Podwyższenia Krzyża Świętego (kategoria obiektu budowlanego X) na działce nr 190 przy ul. Kościelnej 6 w Wojnowicach, zgodnie z projektem wykonanym przez mgr inż. arch. Henrietę Woźniak, posiadającą uprawnienia budowlane do projektowania bez ograniczeń w specjalności architektonicznej- Nr upr. 107/02; Numer ewidencyjny przynależności do właściwej izby samorządu zawodowego: SL-0815,

z zachowaniem następujących warunków:

1. Szczególne warunki zabezpieczenia terenu budowy i prowadzenia robót budowlanych:
  - 1) budowa winna być wykonywana zgodnie z zatwierdzonym projektem, obowiązującymi przepisami w tym techniczno-budowlanymi, obowiązującymi normami, oraz zasadami wiedzy technicznej w sposób nie zagrażający bezpieczeństwu ludzi i mienia,
  - 2) przestrzegać wszelkich uzyskanych uzgodnień branżowych,
  - 3) pozwolenie na budowę nie narusza praw osób trzecich,
  - 4) w przypadku prowadzenia robót ziemnych na obszarze stanowiska archeologicznego należy zapewnić nadzór archeologiczny, w pozostałych przypadkach w przypadku natrafienia na znaleziska archeologiczne należy o fakcie tym powiadomić Śląskiego Wojewódzkiego Konserwatora Zabytków w Katowicach,
2. Szczegółowe wymagania dotyczące nadzoru na budowie:
  - 1) inwestor zobowiązany jest powierzyć funkcję kierownika budowy osobie posiadającej odpowiednie uprawnienia budowlane,

wynikających z: art. 36 ust. 1 i art. 42 ust. 1-3 ustawy z dnia 7 lipca 1994 r. - Prawo budowlane.

**UZASADNIENIE**

Po sprawdzeniu dokumentacji stwierdzono, iż inwestycja zgodna jest z obowiązującymi przepisami i wymogami pozwolenia nr K/1283/2023 z dnia 07.11.2023r., W związku z powyższym postanowiono jak w sentencji.

Od decyzji przysługuje odwołanie do Wojewody Śląskiego w Katowicach za pośrednictwem organu który wydał niniejszą decyzję, w terminie 14 dni od dnia jej doręczenia. Stronom przysługuje prawo do zrzeczenia się odwołania, niedopuszczalne jest wycofanie takiego oświadczenia. Z dniem złożenia oświadczenia o zrzeczeniu się odwołania przez wszystkie strony postępowania decyzja staje się ostateczna.



Adnotacja dotycząca opłaty skarbowej:  
Zwolniono z opłaty skarbowej, na podstawie art. 7 ustawy z dnia 16 listopada 2006r. o opłacie skarbowej (tekst jednolity: Dz.U. poz. 1546 z 2020r. z póź.zm.).



Z up. STAROSTY

Leszek Szymczak  
KIEROWNIK REFERATU  
ARCHITEKTURY I BUDOWNICTWA

**Otrzymują:**

1. Rzymsko- Katolicka Parafia Podwyższenia Krzyża Świętego, 47-470 Wojnowice ul. Kościelna 6

**Do wiadomości:**

1. Gmina Krzanowice
2. Powiatowy Inspektorat Nadzoru Budowlanego, 47-400 Racibórz ul. Klasztorna 6  
(z załączonym 1 egz. zatwierdzonego projektu),
3. aa.

*Prowadzący sprawę: Cieślik Anna*

**Pouczenie:**

1. Inwestor jest obowiązany zawiadomić o zamierzonym terminie rozpoczęcia robót budowlanych właściwy organ nadzoru budowlanego oraz projektanta sprawującego nadzór nad zgodnością realizacji budowy z projektem, dołączając na piśmie:
  - 1) oświadczenie kierownika budowy (robót), stwierdzające sporządzenie planu bezpieczeństwa i ochrony zdrowia oraz przyjęcie obowiązku kierowania budową (robotami budowlanymi), a także zaświadczenie, o którym mowa w art. 12 ust. 7 ustawy z dnia 7 lipca 1994 r. - Prawo budowlane,
  - 2) w przypadku ustanowienia nadzoru inwestorskiego - oświadczenie inspektora nadzoru inwestorskiego, stwierdzające przyjęcie obowiązku pełnienia nadzoru inwestorskiego nad danymi robotami budowlanymi, a także zaświadczenie, o którym mowa w art. 12 ust. 7 ustawy - Prawo budowlane,
  - 3) informację zawierającą dane zamieszczone w ogłoszeniu, o którym mowa w art. 42 ust. 2 pkt 2 ustawy z dnia 7 lipca 1994 r. - Prawo budowlane.
2. Do użytkowania obiektu budowlanego, na budowę którego wymagane jest pozwolenie na budowę, można przystąpić po zawiadomieniu właściwego organu nadzoru budowlanego o zakończeniu budowy, jeżeli organ ten w terminie 14 dni od dnia doręczenia zawiadomienia nie zgłosi sprzeciwu w drodze decyzji (zob. art. 54 ustawy z dnia 7 lipca 1994r. - Prawo budowlane). Przed przystąpieniem do użytkowania obiektu budowlanego inwestor jest obowiązany uzyskać decyzję o pozwoleniu na użytkowanie, jeżeli na budowę obiektu budowlanego jest wymagane pozwolenie na budowę i jest on zaliczony do kategorii: V,IX-XVI, XVII (z wyjątkiem warsztatów rzemieślniczych, stacji obsługi pojazdów, myjni samochodowych i garaży do pięciu stanowisk łącznie), XVIII (z wyjątkiem obiektów magazynowych: budynki składowe, chłodnie, hangary i wiaty, a także budynków kolejowych: nastawnie, podstacje trakcyjne, lokomotywnie, wagonownie, strażnice przejazdowe i myjnie taboru kolejowego), XX, XXII (z wyjątkiem placów składowych, postojowych i parkingów). XXIV (z wyjątkiem stawów rybnych), XXVII (z wyjątkiem jazów, wałów przeciwpowodziowych, opasek i ostróg brzegowych oraz rowów melioracyjnych), XXVIII-XXX (zob. art. 55 ust. 1 pkt 1 ustawy z dnia 7 lipca 1994 r. - Prawo budowlane).
3. Inwestor może przystąpić do użytkowania obiektu przed wykonaniem wszystkich robót budowlanych pod warunkiem uzyskania decyzji o pozwoleniu na użytkowanie, wydanej przez właściwy organ nadzoru budowlanego (zob. art. 55 ust. 1 pkt 3 ustawy z dnia 7 lipca 1994 r. - Prawo budowlane).
4. Inwestor zamiast dokonywania zawiadomienia o zakończeniu budowy może wystąpić z wnioskiem o wydanie decyzji o pozwoleniu na użytkowanie (zob. art. 55 ust. 2 ustawy z dnia 7 lipca 1994 r. - Prawo budowlane).
5. Przed wydaniem pozwolenia decyzji w sprawie pozwolenia na użytkowanie obiektu budowlanego, właściwy organ nadzoru budowlanego przeprowadzi obowiązkową kontrolę budowy, zgodnie z art. 59a ustawy z dnia 7 lipca 1994 r. - Prawo budowlane (zob. art. 59 ust. 1 ustawy z dnia 7 lipca 1994 r. - Prawo budowlane). Wniosek o udzielenie pozwolenia na użytkowanie stanowi wezwanie właściwego organu do przeprowadzenia obowiązkowej kontroli budowy (zob. art. 57 ust. 6 ustawy z dnia 7 lipca 1994 r. - Prawo budowlane).